

GC-väg i VA-stråket norr om Bosnäs
600 meter x 5 meter bredd
inom Bosnäs 3:7 (2030 kvm) och Bosnäs 3:30 (950 kvm)

Badplats inom ga:3 som platsbestäms

Båtplats och väg (3:62)

Badplats inom ga:3 som platsbestäms





Badplats inom ga:3 och samfällighet s:4
som avses lösas in och bli kommunal.

Utfart (3:60)




Idrotts- och samlingsplats

Fastighetsrättsliga konsekvenser

ALLMÄN PLATSMARK MED ENSKILT HUVUDMANNASKAP

-  Ytor/rättigheter som kan komma att upplåtas till gemensamhetsanläggning ga:4 för Funningevägen. Nuvarande ga:4 är inte färgmarkerad.
-  Ytor/rättigheter som kan komma att upplåtas till en ga: (ga:3 eller annan ga:) för lokalväg, gångväg utmed Funningevägen, diken i naturmark mm. Mörkare grön visar idrottsplatsen och andra mindre park/samlingsytor. Nuvarande ga:3 och s:3 är inte färgmarkerade.
-  Badplatser inom ga:3 som bibehålls och platsbestäms i förrättning. Mindre stjärnor och linjer visar servitut
Detaljplanen innebär att servituten kan tas bort om behov uppstår, annars är de kvar.
-  Bostadsfastigheter som kan komma att upplåtas/lösas in till allmän plats

ALLMÄN PLATSMARK MED KOMMUNALT HUVUDMANNASKAP

-  Ytor/rättigheter som kan komma att lösas in
-  Ytor som övergår från enskilt till kommunalt huvudmannaskap.
-  Badplats inom ga:3 som lösas in och blir kommunal
Mindre stjärnor och linjer visar servitut
Detaljplanen innebär att servituten kan lösas in om behov uppstår, annars är de kvar.